










		ATTIVITÀ VALANGHIVA									
		Descrizione			Dimensione degli eventi ¹						
Attività Valanghiva progressa	assente			assente							
Attività valanghiva in corso	Per la giornata del 01/01/17 assente			Per la giornata del 01/01/17 assente							
Attività valanghiva in previsione	Possibile distacco con forte sovraccarico di valanghe su pendii ripidi  			Scaricamenti Attenzione possibile moderato incremento delle dimensioni dei fenomeni nelle zone di accumulo eolico							
Grado locale valanghe	Situazione attuale 01/01/2017	 1 ⇄	nelle zone non rimaneggiate dal vento.			Previsione a 72 ore 02-03-04/01/2017	a 24 ore	a 48 ore	a 72 ore	nelle zone non rimaneggiate dal vento.	ATTENZIONE moderato incremento delle condizioni di pericolo nelle zone di accumulo eolico
		 1 ⇄	nelle zone di accumulo eolico, versanti sottovento, conche e vallette.				a 24 ore	a 48 ore	a 72 ore		
		 1 DEBOLE	 2 MODERATO	 3 MARCATO	 4 FORTE	 5 MOLTO FORTE	Evoluzione del grado di pericolo				
										⇄ stazionario ⇄ rialzo / diminuzione moderato ↑ elevato	

Per una consultazione a scala regionale del pericolo valanghe si invita l'utente a consultare il bollettino emesso della Regione Piemonte e consultabile alla pagina web http://www.arpa.piemonte.gov.it/bollettini/bollettino_valanghe.pdf

¹ Scaricamenti → L < 50 m V < 100 m³ Sp < 20 cm
 Medie → L < 1000 m V < 10000 m³ Sp > 50 cm e < 100 cm

Piccole → L < 100 m V < 1000 m³ Sp > 20 cm e < 50 cm
 Grandi → L > 1000 m V > 10000 m³ Sp > 100 cm