













ATTIVITÀ VALANGHIVA												
Descrizione					Dimensione degli eventi <sup>1</sup>							
Attività Valanghiva progressa	Assente					Assente						
Attività valanghiva in corso	Per la giornata del 24/02/17 assente					Per la giornata del 24/02/17 assente						
Attività valanghiva in previsione	Possibile distacco con forte sovraccarico di valanghe in particolare su pendii ripidi <b>Attenzione</b> incremento delle condizioni di pericolo nelle zone a maggior innevamento					 Scaricamenti						
Grado locale valanghe	Situazione attuale 24/02/2017		nelle zone non rimaneggiate dal vento.			Previsione a 48 ore 25-26/02/2017	a 24 ore	a 48 ore	nelle zone non rimaneggiate dal vento.		<b>ATTENZIONE</b> incremento delle condizioni di pericolo nelle zone a maggior innevamento	
		1 ⇄										1 ⇄
	nelle zone di accumulo eolico, versanti sottovento, conche e vallette.			a 24 ore	a 48 ore	nelle zone di accumulo eolico, versanti sottovento, conche e vallette.						
1 ⇄						1 ⇄	1 ⇄					
	1		2		3		4		5	Evoluzione del grado di pericolo		
DEBOLE		MODERATO	MARCATO	FORTE	MOLTO FORTE	↔	stazionario	↗	↘	rialzo / diminuzione moderato	↑	elevato

Per una consultazione a scala regionale del pericolo valanghe si invita l'utente a consultare il bollettino emesso della Regione Piemonte e consultabile alla pagina web [http://www.arpa.piemonte.gov.it/bollettini/bollettino\\_valanghe.pdf](http://www.arpa.piemonte.gov.it/bollettini/bollettino_valanghe.pdf)

<sup>1</sup> Scaricamenti → L < 50 m V < 100 m<sup>3</sup> Sp < 20 cm  
 Medie → L < 1000 m V < 10000 m<sup>3</sup> Sp > 50 cm e < 100 cm

Piccole → L < 100 m V < 1000 m<sup>3</sup> Sp > 20 cm e < 50 cm  
 Grandi → L > 1000 m V > 10000 m<sup>3</sup> Sp > 100 cm