



BOLLETTINO DI PERICOLO VALANGHE A SCALA LOCALE

Emissione ore 15.00 del 25/12/2017

Validità della previsione 26-27-28/12/2017

Aggiornamento ore 15.00 del 28/12/2017

ATTIVITÀ VALANGHIVA	
Descrizione	Dimensione degli eventi
Attività Valanghiva progressa	Assente
Attività valanghiva in corso	Assente
Attività valanghiva in previsione	<p>Possibile distacco con debole sovraccarico di valanghe di neve a lastroni a debole coesione</p>   <p>Attenzione incremento delle condizioni di pericolo nelle zone a maggior innevamento</p> <p>Scaricamenti e piccole valanghe</p> <p>Attenzione locale incremento delle dimensioni nelle zone a maggior innevamento</p>

Grado locale valanghe	Situazione attuale 25/12/2017	Descrizione	Previsione a 72 ore 26-27-28/12/2017			Descrizione	Attenzione
			a 24 ore	a 48 ore	a 72 ore		
1	1 ↔	nelle zone non rimaneggiate dal vento.	1 ↔	2 ↔	2 ↔	nelle zone non rimaneggiate dal vento.	ATTENZIONE incremento delle condizioni di pericolo nelle zone a maggior innevamento
	1 ↑	nelle zone di accumulo eolico, versanti sottovento, conche e vallette.	1 ↑	2 ↑	2 ↑	nelle zone di accumulo eolico, versanti sottovento, conche e vallette.	

SCALA EUROPEA PERICOLO VALANGHE

 **1** DEBOLE
  **2** MODERATO
  **3** MARCATO
  **4** FORTE
  **5** MOLTO FORTE




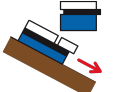
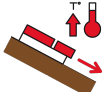
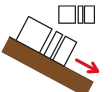
↔ stazionario ↗ ↘ rialzo / diminuzione moderato ↑ elevato

Evoluzione del grado di pericolo

DIMENSIONE DEGLI EVENTI ATTESI

Scaricamenti → L < 50 m V < 100 m³ Sp < 20 cm Piccole → L < 100 m V < 1000 m³ Sp > 20 cm e < 50 cm
 Medie → L < 1000 m V < 10000 m³ Sp > 50 cm e < 100 cm Grandi → L > 1000 m V > 10000 m³ Sp > 100 cm

TIPOLOGIA DEGLI EVENTI ATTESI

 Situazione generalmente favorevole
  Valanga di neve fresca
  Valanga di neve ventata
  Valanga per stati deboli o superfici sfavorevoli
  Valanga di neve bagnata
  Valanga di slittamento



Per consultare sul proprio dispositivo portatile il bollettino a scala LOCALE, si invita l'utente a scansionare con il proprio smartphone il codice QR riportato a fianco



Per una consultazione a scala REGIONALE del pericolo valanghe si invita l'utente a consultare il bollettino emesso della Regione Piemonte consultabile alla pagina web http://www.arpa.piemonte.gov.it/bollettini/bollettino_valanghe.pdf o scansionando il codice QR