





NOTA INTEGRATIVA AL BOLLETTINO DI PERICOLO VALANGHE A SCALA LOCALE

Emissione ore 20.00 del 13/04/2018

Validità della nota integrativa 14-15/04/2018

Integrazione al Bollettino N. 21 del 13/04/18

PROBLEMATICA OSSERVATA	
Descrizione	Effetti sul territorio
<p>Nella giornata del 13/04/2018 si è rilevata la presenza di numerosi distacchi pregressi di valanghe a lastroni soffici di piccola e media dimensione lungo i versanti orientati principalmente a E-SE e N-NE</p>	<p>ATTENZIONE → lungo le zone di accumulo eolico, versanti sottovento, conche e vallette ed in particolare i versanti orientati principalmente a E-SE e a N-NE sono presenti lastroni soffici che possono essere sollevati già con debole sovraccarico</p>
<p>Presenza di lastroni soffici diffusi</p> 	
<p>Riporti da vento e lastroni soffici lungo i versanti E-SE del Punta della Ceva</p> 	<p>Cornici lungo la cresta E del Monte Mucrone, riporti da vento e lastroni soffici lungo il versante N-NE</p> 
<p>Valanga a lastrone soffice lungo il versante N-NE del Monte Mucrone</p>	<p>Valanga a lastrone soffice lungo il versante W del Monte Tovo</p>

NOTA INTEGRATIVA al Bollettino N. 21 del 13/04/2018

<p>Livello di pericolo e dimensione</p>	<p style="text-align: center;">ATTENZIONE incremento del livello di pericolo e delle dimensioni dei fenomeni valanghivi nelle zone di riporto da vento in particolare lungo i versanti orientati a E-SE e N-NE e generalmente per rialzo termico</p>
---	--