







BOLLETTINO DI PERICOLO VALANGHE A SCALA LOCALE

Emissione ore 16.00 del 29/03/2019

Validità della previsione 30-31/03/2019

Aggiornamento ore 15.00 del 05/04/2019

		ATTIVITÀ VALANGHIVA					
		Descrizione		Dimensione degli eventi			
Attività Valanghiva pregressa	Assente			Assente			
Attività valanghiva in corso	Assente			Assente			
Attività valanghiva in previsione	Assente			Assente			
Grado locale pericolo valanghe	Situazione attuale 29/03/2019	 1 ⇄	nelle zone non rimaneggiate dal vento.	a 24 ore  1 ⇄	a 48 ore  1 ⇄	nelle zone non rimaneggiate dal vento.	ATTENZIONE Il manto superficiale è duro e ghiacciato
		 1 ⇄	nelle zone di accumulo eolico, versanti sottovento, conche e vallette.	a 24 ore  1 ⇄	a 48 ore  1 ⇄	nelle zone di accumulo eolico, versanti sottovento, conche e vallette.	

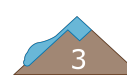
Legenda

 1 DEBOLE
  2 MODERATO
  3 MARCATO
  4 FORTE
  5 MOLTO FORTE

⇄ stazionario
 ↗ rialzo / diminuzione moderato
 ↑ elevato

Evoluzione del grado di pericolo

DIMENSIONE DEGLI EVENTI ATTESI

Dimensione 1 Colata o Piccola L = 10-30 m V < 100 m ³ Sp < 20 cm		Dimensione 2 Media L = 50-200 m V < 1.000 m ³ Sp ≈ 20 - 50 cm		Dimensione 3 Grande L > 200 m V < 10.000 m ³ Sp ≈ 50 - 100 cm		Dimensione 4 Molto Grande L = 1-2 km V < 100.000 m ³ Sp > 100 cm		Dimensione 5 Estremamente Grande L = 3 km V > 100.000 m ³ Sp >> 100 cm	
---	---	--	---	--	---	---	---	---	---

TIPOLOGIA DEGLI EVENTI ATTESI

					
Situazione generalmente favorevole	Valanga di neve fresca	Valanga di neve ventata	Valanga per stati deboli o superfici sfavorevoli	Valanga di neve bagnata	Valanga di slittamento



Per consultare sul proprio dispositivo portatile il bollettino a scala LOCALE, si invita l'utente a scansionare con il proprio smartphone il codice QR riportato a fianco



Per una consultazione a scala REGIONALE del pericolo valanghe si invita l'utente a consultare il bollettino emesso della Regione Piemonte consultabile alla pagina web http://www.arpa.piemonte.gov.it/bollettini/bollettino_valanghe.pdf o scansionando il codice QR