




NOTA INTEGRATIVA AL BOLLETTINO DI PERICOLO VALANGHE A SCALA LOCALE

Emissione ore 19.00 del 05/04/2019

Validità della nota integrativa 05-06/04/2019

Integrazione al Bollettino N. 14 del 05/04/19

		PROBLEMATICA OSSERVATA	
		Descrizione	Effetti sul territorio
Presenza di lastroni di neve recente già sollecitabili con debole sovraccarico		Nella giornata del 05/04/2019 si è rilevata attività valanghiva principalmente di fondo di valanghe a debole coesione di neve umida e a lastroni di dimensione 1 (colata o piccola), 2 (media) e 3 (grande) lungo i versanti orientati a tutte le esposizioni	ATTENZIONE → per le prossime 48 ore sarà possibile provocare il distacco di valanghe già con debole sovraccarico. <u>Scegliere con attenzione l'itinerario e valutare il pericolo locale</u>
			
		Valanghe a debole coesione e di fondo lungo versanti a valle dell'arrivo della funivia Oropa Sport che hanno interessato il sentiero pedonale	Valanghe a debole coesione lungo i versanti a monte del tracciato "Nanni Serralunga" per il Monte Camino
			
	Valanghe a debole coesione e a lastroni di fondo lungo i versanti a monte del tracciato "Nanni Serralunga" per il Monte Camino		

NOTA INTEGRATIVA al Bollettino N. 14 del 05/04/2019

Livello di pericolo e dimensione	<p>ATTENZIONE</p> <p>sulla maggior parte dei pendii e a tutte le esposizioni è probabile provocare valanghe già con debole sovraccarico Scegliere con attenzione l'itinerario e valutare il pericolo locale</p>
----------------------------------	---