



BOLLETTINO DI PERICOLO VALANGHE A SCALA LOCALE

Emissione ore 16.00 del 24/01/2020

Validità della previsione 25-26/01/2020

Aggiornamento ore 15.00 del 31/01/2020

ATTIVITÀ VALANGHIVA		
	Descrizione	Dimensione degli eventi
Attività valanghiva progressa	Assente	Assente
Attività valanghiva in corso	Assente	Assente
Attività valanghiva in previsione	Possibile distacco di valanghe con forte sovraccarico su pochissimi punti su pendii estremamente ripidi 	Valanga di dimensione 1 – Colata o Piccola 


Grado locale pericolo valanghe	Situazione attuale 24/01/2020	Descrizione	Previsione a 48 ore 25-26/01/2020		Descrizione	ATTENZIONE elevato pericolo di scivolamento sul manto gelato
			a 24 ore	a 48 ore		
1 ↔	1 ↔	nelle zone non rimaneggiate dal vento	1 ↔	1 ↔	nelle zone non rimaneggiate dal vento	
		nelle zone di accumulo eolico, versanti sottovento, conche e vallette	1 ↔	1 ↔	nelle zone di accumulo eolico, versanti sottovento, conche e vallette	

Note informative sul manto	Manto duro e gelato. Attenzione: possibilità di scivolare sulla superficie ghiacciata	
	Versanti meridionali o soleggiati	Versanti settentrionali o in ombra

	1 DEBOLE		2 MODERATO		3 MARCATO		4 FORTE		5 MOLTO FORTE	Evoluzione del grado di pericolo					
										↔	stazionario	↗ ↘	rialzo / diminuzione moderato	↑	elevato

DIMENSIONE DEGLI EVENTI ATTESI				
Dimensione 1 Colata o Piccola L = 10-30 m V < 100 m ³ Sp < 20 cm	Dimensione 2 Media L = 50-200 m V < 1.000 m ³ Sp ≈ 20 - 50 cm	Dimensione 3 Grande L > 200 m V < 10.000 m ³ Sp ≈ 50 - 100 cm	Dimensione 4 Molto Grande L = 1-2 km V < 100.000 m ³ Sp > 100 cm	Dimensione 5 Estremamente Grande L = 3 km V > 100.000 m ³ Sp >> 100 cm

TIPOLOGIA DEGLI EVENTI ATTESI					
					
Situazione generalmente favorevole	Valanga di neve fresca	Valanga di neve ventata	Valanga per stati deboli o superfici sfavorevoli	Valanga di neve bagnata	Valanga di slittamento



Per consultare il bollettino a scala LOCALE, si invita l'utente a scansionare con il proprio smartphone il codice QR riportato a fianco



Per una consultazione a scala REGIONALE del pericolo valanghe si invita l'utente a consultare il bollettino emesso dalla Regione Piemonte alla pagina web http://www.arpa.piemonte.gov.it/bollettini/bollettino_valanghe.pdf o scansionando il codice QR