

**BOLLETTINO DI PERICOLO VALANGHE A SCALA LOCALE**



Emissione ore 16.00 del 23/02/2018





Validità della previsione 24-25/02/2018

Aggiornamento ore 15.00 del 02/03/2018

ATTIVITÀ VALANGHIVA	
Descrizione	Dimensione degli eventi
Attività Valanghiva pregressa	Assente

Attività valanghiva in corso	Assente o locali scaricamenti	Scaricamenti
------------------------------	-------------------------------	--------------

Attività valanghiva in previsione	Possibile distacco con debole sovraccarico di valanghe di neve a debole coesione e a lastroni  	Scaricamenti e piccole valanghe <b>Attenzione</b> possibile incremento delle dimensioni dei fenomeni nelle zone di riporto da vento a partire dal 24/02
-----------------------------------	--	--

Grado locale pericolo valanghe	Situazione attuale 23/02/2018	a 24 ore		a 48 ore		Attenzione incremento delle condizioni di pericolo nelle zone di riporto da vento a partire dal 24/02
		2 ⇄  nelle zone non rimaneggiate dal vento.	3 ⇄ 	3 ⇄ 	3 ⇄ 	

**SCALA EUROPEA PERICOLO VALANGHE**


	<b>1</b>		<b>2</b>		<b>3</b>		<b>4</b>		<b>5</b>	<i>Evoluzione del grado di pericolo</i>		
DEBOLE		MODERATO		MARCATO		FORTE		MOLTO FORTE		⇄ stazionario	↗ rialzo / diminuzione moderato	↑ elevato

**DIMENSIONE DEGLI EVENTI ATTESI**


Scaricamenti → L < 50 m V < 100 m³ Sp < 20 cm	Piccole → L < 100 m V < 1000 m³ Sp > 20 cm e < 50 cm
Medie → L < 1000 m V < 10000 m³ Sp > 50 cm e < 100 cm	Grandi → L > 1000 m V > 10000 m³ Sp > 100 cm

**TIPOLOGIA DEGLI EVENTI ATTESI**

					
Situazione generalmente favorevole	Valanga di neve fresca	Valanga di neve ventata	Valanga per stati deboli o superfici sfavorevoli	Valanga di neve bagnata	Valanga di slittamento



Per consultare sul proprio dispositivo portatile il bollettino a scala LOCALE, si invita l'utente a scansionare con il proprio smartphone il codice QR riportato a fianco



Per una consultazione a scala REGIONALE del pericolo valanghe si invita l'utente a consultare il bollettino emesso della Regione Piemonte consultabile alla pagina web [http://www.arpa.piemonte.gov.it/bollettini/bollettino\\_valanghe.pdf](http://www.arpa.piemonte.gov.it/bollettini/bollettino_valanghe.pdf) o scansionando il codice QR