



BOLLETTINO DI PERICOLO VALANGHE A SCALA LOCALE

Emissione ore 16.00 del 02/03/2018

Validità della previsione 03-04/03/2018

Aggiornamento ore 15.00 del 09/03/2018

ATTIVITÀ VALANGHIVA	
Descrizione	Dimensione degli eventi ¹
Attività valanghiva pregressa	Assente
Attività valanghiva in corso	Scaricamenti, piccole e localmente medie valanghe
Attività valanghiva in previsione	Possibile distacco con debole sovraccarico (singolo sciatore) di valanghe di neve a debole coesione e a lastroni   Attenzione incremento delle condizioni di pericolo nelle zone di riporto da vento in particolare i versanti NE-E-SE.

Grado locale pericolo valanghe	Situazione attuale 02/03/2018	a 24 ore		a 48 ore		Attenzione incremento delle condizioni di pericolo nelle zone di riporto da vento in particolare i versanti NE-E-SE
		nelle zone non rimaneggiate dal vento. 3 ⇄	nelle zone di accumulo eolico, versanti sottovento, conche e vallette. 3 ⇄	nelle zone non rimaneggiate dal vento. 3 ⇄	nelle zone di accumulo eolico, versanti sottovento, conche e vallette. 3 ⇄	

Previsione a 48 ore 03-04/03/2018

SCALA EUROPEA PERICOLO VALANGHE

 1 DEBOLE
  2 MODERATO
  3 MARCATO
  4 FORTE
  5 MOLTO FORTE




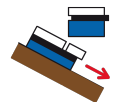


⇄ stazionario
 ↗ ↘ rialzo / diminuzione moderato
 ↑ elevato

Evoluzione del grado di pericolo

DIMENSIONE DEGLI EVENTI ATTESI

Scaricamenti → L < 50 m V < 100 m³ Sp < 20 cm Piccole → L < 100 m V < 1000 m³ Sp > 20 cm e < 50 cm
 Medie → L < 1000 m V < 10000 m³ Sp > 50 cm e < 100 cm Grandi → L > 1000 m V > 10000 m³ Sp > 100 cm

TIPOLOGIA DEGLI EVENTI ATTESI

 Situazione generalmente favorevole
  Valanga di neve fresca
  Valanga di neve ventata
  Valanga per stati deboli o superfici sfavorevoli
  Valanga di neve bagnata
  Valanga di slittamento



Per consultare sul proprio dispositivo portatile il bollettino a scala LOCALE, si invita l'utente a scansionare con il proprio smartphone il codice QR riportato a fianco



Per una consultazione a scala REGIONALE del pericolo valanghe si invita l'utente a consultare il bollettino emesso della Regione Piemonte consultabile alla pagina web http://www.arpa.piemonte.gov.it/bollettini/bollettino_valanghe.pdf o scansionando il codice QR

¹ Scaricamenti → L < 50 m V < 100 m³ Sp < 20 cm
 Medie → L < 1000 m V < 10000 m³ Sp > 50 cm e < 100 cm

Piccole → L < 100 m V < 1000 m³ Sp > 20 cm e < 50 cm
 Grandi → L > 1000 m V > 10000 m³ Sp > 100 cm