



BOLLETTINO DI PERICOLO VALANGHE A SCALA LOCALE

Emissione ore 16.00 del 19/01/2019

Validità della previsione 19-20/01/2019

Aggiornamento ore 15.00 del 25/01/2019


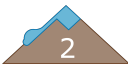


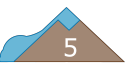
ATTIVITÀ VALANGHIVA	
Descrizione	Dimensione degli eventi
Attività Valanghiva pregressa	Assente
Attività valanghiva in corso	Assente
Attività valanghiva in previsione	Possibile distacco con forte sovraccarico di lastroni da vento in particolare nelle zone sottovento, conche e vallette.  Valanga di dimensione 1 – Colata o Piccola valanga 

Grado locale pericolo valanghe	Situazione attuale 18/01/2019	Situazione attuale 19-20/01/2019	Evoluzione del grado di pericolo		ATTENZIONE il manto superficialmente si presenta duro e ghiacciato
			24 ore	48 ore	
1	1 ↔	1 ↔	1 ↔	1 ↔	nelle zone non rimaneggiate dal vento.
			1 ↗	1 ↗	

 **1** DEBOLE
  **2** MODERATO
  **3** MARCATO
  **4** FORTE
  **5** MOLTO FORTE


↔ stazionario ↗ rialzo / diminuzione moderato ↑ elevato

DIMENSIONE DEGLI EVENTI ATTESI


Dimensione 1 Colata o Piccola L = 10-30 m V < 100 m ³ Sp < 20 cm		Dimensione 2 Media L = 50-200 m V < 1.000 m ³ Sp ≈ 20 - 50 cm		Dimensione 3 Grande L > 200 m V < 10.000 m ³ Sp ≈ 50 - 100 cm		Dimensione 4 Molto Grande L = 1-2 km V < 100.000 m ³ Sp > 100 cm		Dimensione 5 Estremamente Grande L = 3 km V > 100.000 m ³ Sp >> 100 cm	
--	---	---	---	---	---	--	---	--	---

TIPOLOGIA DEGLI EVENTI ATTESI

					
Situazione generalmente favorevole	Valanga di neve fresca	Valanga di neve ventata	Valanga per stati deboli o superfici sfavorevoli	Valanga di neve bagnata	Valanga di slittamento



Per consultare sul proprio dispositivo portatile il bollettino a scala LOCALE, si invita l'utente a scansionare con il proprio smartphone il codice QR riportato a fianco



Per una consultazione a scala REGIONALE del pericolo valanghe si invita l'utente a consultare il bollettino emesso della Regione Piemonte consultabile alla pagina web http://www.arpa.piemonte.gov.it/bollettini/bollettino_valanghe.pdf o scansionando il codice QR