








**BOLLETTINO DI PERICOLO VALANGHE A SCALA LOCALE**

Emissione ore 16.00 del 22/03/2019

Validità della previsione 23-24/03/2019

Aggiornamento ore 15.00 del 29/03/2019



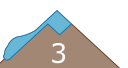
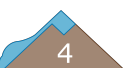
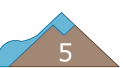
		ATTIVITÀ VALANGHIVA						
		Descrizione	Dimensione degli eventi					
Attività Valanghiva progressa		Assente	Assente					
Attività valanghiva in corso		Assente	Assente					
Attività valanghiva in previsione		Possibile distacco solo con forte sovraccarico su pochissimi punti sul terreno ripido estremo.	Valanga di dimensione 1 – Colata o piccola					
Grado locale pericolo valanghe	Situazione attuale 22/03/2019	 1 ↔	nelle zone non rimaneggiate dal vento.	Previsione a 48 ore 23-24/03/2019	a 24 ore  1 ↔	a 48 ore  1 ↔	nelle zone non rimaneggiate dal vento.	<b>ATTENZIONE</b> Il manto superficiale è duro e ghiacciato nelle prime ore del giorno
		 1 ↔	nelle zone di accumulo eolico, versanti sottovento, conche e vallette.	a 24 ore  1 ↔	a 48 ore  1 ↔	nelle zone di accumulo eolico, versanti sottovento, conche e vallette.		

**Legenda**

 **1** DEBOLE   
  **2** MODERATO   
  **3** MARCATO   
  **4** FORTE   
  **5** MOLTO FORTE

↔ stazionario    ↗ rialzo / diminuzione moderato    ↑ elevato

**DIMENSIONE DEGLI EVENTI ATTESI**

<b>Dimensione 1</b> Colata o Piccola L = 10-30 m V < 100 m <sup>3</sup> Sp < 20 cm		<b>Dimensione 2</b> Media L = 50-200 m V < 1.000 m <sup>3</sup> Sp ≈ 20 - 50 cm		<b>Dimensione 3</b> Grande L > 200 m V < 10.000 m <sup>3</sup> Sp ≈ 50 - 100 cm		<b>Dimensione 4</b> Molto Grande L = 1-2 km V < 100.000 m <sup>3</sup> Sp > 100 cm		<b>Dimensione 5</b> Estremamente Grande L = 3 km V > 100.000 m <sup>3</sup> Sp >> 100 cm	
--	---	---	---	---	---	--	---	--	---

**TIPOLOGIA DEGLI EVENTI ATTESI**

					
Situazione generalmente favorevole	Valanga di neve fresca	Valanga di neve ventata	Valanga per stati deboli o superfici sfavorevoli	Valanga di neve bagnata	Valanga di slittamento



Per consultare sul proprio dispositivo portatile il bollettino a scala LOCALE, si invita l'utente a scansionare con il proprio smartphone il codice QR riportato a fianco



Per una consultazione a scala REGIONALE del pericolo valanghe si invita l'utente a consultare il bollettino emesso della Regione Piemonte consultabile alla pagina web [http://www.arpa.piemonte.gov.it/bollettini/bollettino\\_valanghe.pdf](http://www.arpa.piemonte.gov.it/bollettini/bollettino_valanghe.pdf) o scansionando il codice QR