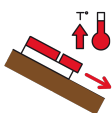







BOLLETTINO DI PERICOLO VALANGHE A SCALA LOCALE

Emissione ore 16.00 del 30/04/2019

Validità della previsione 01/05/2019

Aggiornamento ore 15.00 del 03/05/2019

		ATTIVITÀ VALANGHIVA	
		Descrizione	Dimensione degli eventi
Attività Valanghiva progressa		Valanghe a debole coesione di neve umida e a lastroni di superficie e di fondo	Dimensione 1 – Colata o piccola Dimensione 2 – Media
Attività valanghiva in corso		Non rilevata per assenza di informazioni	Non rilevata per assenza di informazioni
Attività valanghiva in previsione		Valanghe a debole coesione di neve umida e a lastroni di superficie e di fondo 	Dimensione 1 – Colata o piccola Dimensione 2 – Media 
Grado locale pericolo valanghe	Situazione attuale 30/04/2019	 2 ↔	nelle zone non rimaneggiate dal vento
		 2 ↔	nelle zone di accumulo eolico, versanti sottovento, conche e vallette.
	Previsione a 24 ore 01/05/2019	a 24 ore  2 ↔	nelle zone non rimaneggiate dal vento
		a 24 ore  2 ↔	nelle zone di accumulo eolico, versanti sottovento, conche e vallette
ATTENZIONE nelle zone a maggior innevamento, lungo i pendii esposti a S e nelle ore più calde della giornata			

Legenda

	1 DEBOLE		2 MODERATO		3 MARCATO		4 FORTE		5 MOLTO FORTE	<i>Evoluzione del grado di pericolo</i>		
										↔ stazionario	↗ rialzo / diminuzione moderato	↑ elevato

DIMENSIONE DEGLI EVENTI ATTESI									
Dimensione 1 Colata o Piccola L = 10-30 m V < 100 m ³ Sp < 20 cm		Dimensione 2 Media L = 50-200 m V < 1.000 m ³ Sp ≈ 20 - 50 cm		Dimensione 3 Grande L > 200 m V < 10.000 m ³ Sp ≈ 50 - 100 cm		Dimensione 4 Molto Grande L = 1-2 km V < 100.000 m ³ Sp > 100 cm		Dimensione 5 Estremamente Grande L = 3 km V > 100.000 m ³ Sp >> 100 cm	

TIPOLOGIA DEGLI EVENTI ATTESI					
					
Situazione generalmente favorevole	Valanga di neve fresca	Valanga di neve ventata	Valanga per stati deboli o superfici sfavorevoli	Valanga di neve bagnata	Valanga di slittamento



Per consultare sul proprio dispositivo portatile il bollettino a scala LOCALE, si invita l'utente a scansionare con il proprio smartphone il codice QR riportato a fianco



Per una consultazione a scala REGIONALE del pericolo valanghe si invita l'utente a consultare il bollettino emesso della Regione Piemonte consultabile alla pagina web http://www.arpa.piemonte.gov.it/bollettini/bollettino_valanghe.pdf o scansionando il codice QR